



Secretaria de Meio Ambiente e Desenvolvimento Sustentável - SEMAD  
Centro de Informações Meteorológicas e Hidrológicas do Estado de Goiás - CIMEHGO  
Sala de Situação de Monitoramento de Riscos e Desastres Naturais

Boletim nº: 0271

Elaborado na data: 13/11/2022

Previsão para data: 14/11/2022

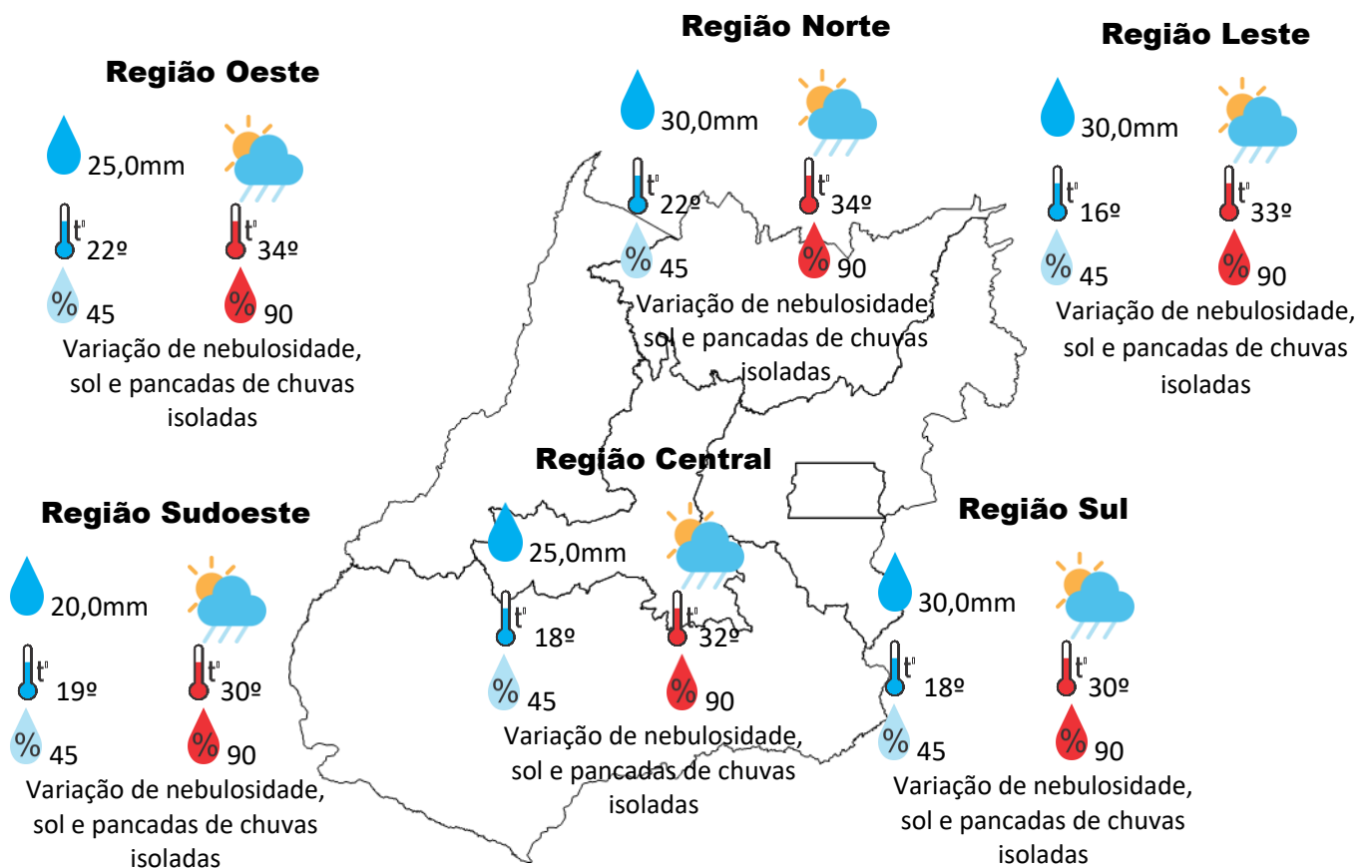
### Informações do Tempo para o Estado

**Segunda-feira** com formação de áreas de instabilidade em todas as regiões de Goiás, devido ao aumento de nebulosidade que combinado com o calor vai favorecer as pancadas de chuvas isoladas que podem vir acompanhadas de rajadas de vento e raios eventualmente granizo.

**Capital:** Variação de nebulosidade, sol e pancadas de chuvas isoladas, temperatura máxima podendo chegar aos 30°C e umidade relativa do ar variando entre 45% a 90%, o nascer do sol será às 05:35hs e o pôr do sol às 18:27hs.

**Atenção:** Para o risco potencial para formação de tempestades em todas as regiões do Estado.

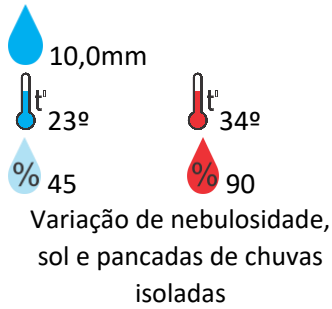
**Prognóstico semanal para Estado:** segunda-feira com formação de áreas de instabilidade em todas as regiões de Goiás, na terça-feira teremos o avanço de uma frente fria pelo Brasil que vai influenciar e propiciar pancadas de chuvas em Goiás, de quarta-feira até sábado teremos ainda devido a passagem da frente fria aumento de nebulosidade e pancadas de chuvas.



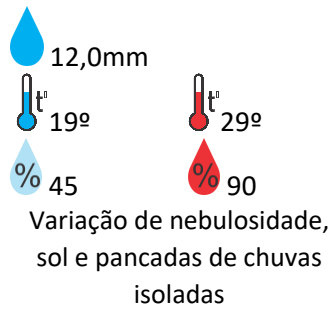


## Previsão para alguns municípios:

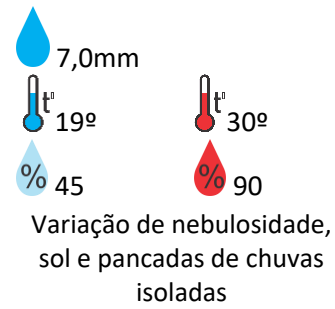
### Porangatu



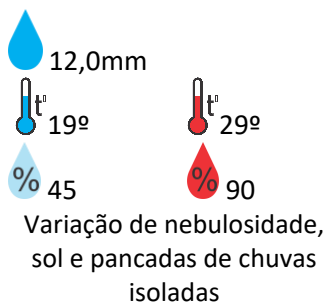
### Catalão



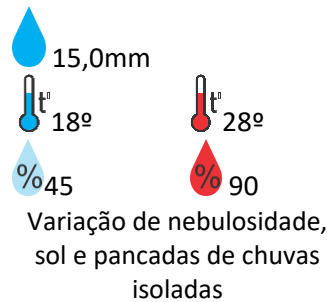
### Jataí



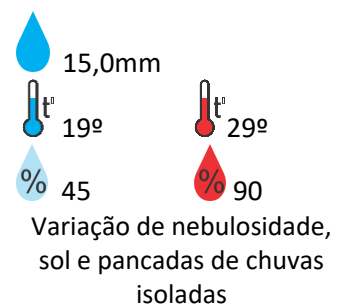
### Rio Verde



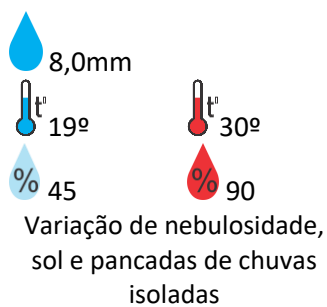
### Luziânia



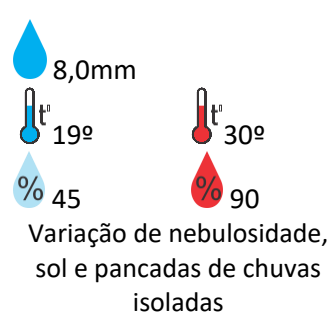
### Anápolis



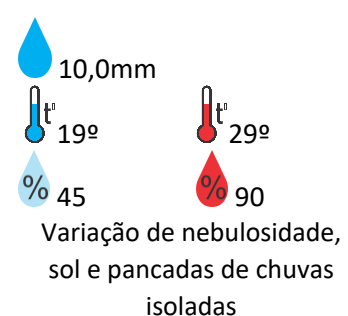
### Goiânia



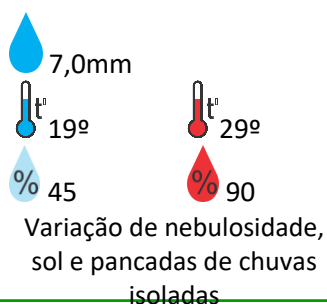
### Itumbiara



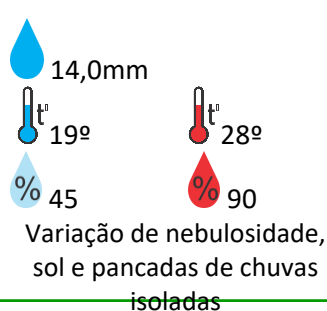
### Ouvidor



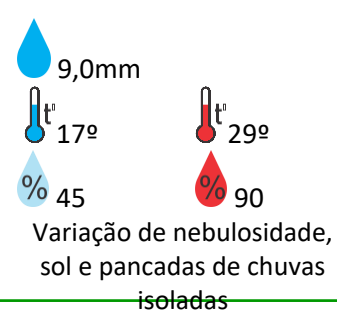
### Goiandira



### Três Ranchos



### Cumari



Secretaria de Estado de Meio Ambiente e Desenvolvimento Sustentável - SEMAD

11ª avenida, N° 1.272, Setor Leste Universitário - CEP: 74.605-060 - Goiânia/GO - fone: (62) 3265-1392 – 3265-1361

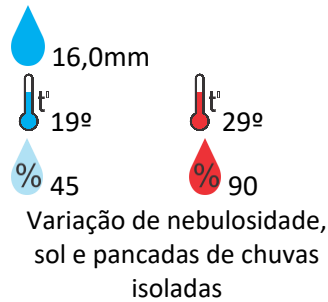
Visite: <https://www.meioambiente.go.gov.br/cimehgo> ou <https://www.cimehgo.meioambiente.go.gov.br/>



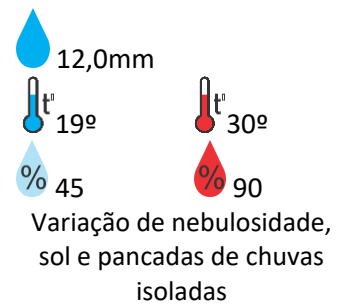
### Anhanguera



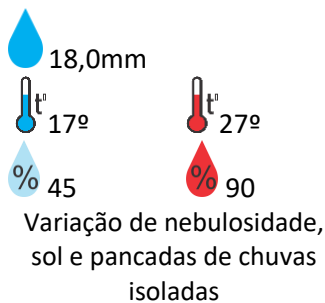
### Ipameri



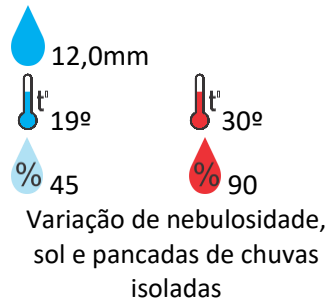
### Nova Aurora



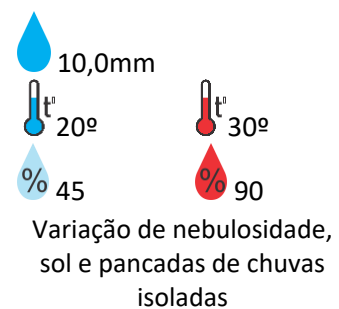
### Cristalina



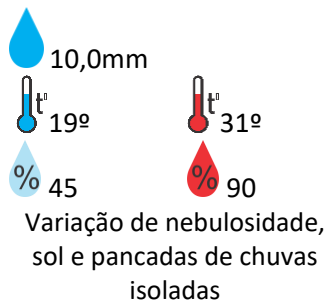
### Santa Helena



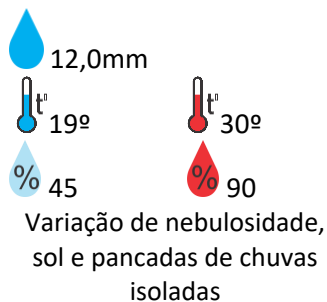
### Ceres



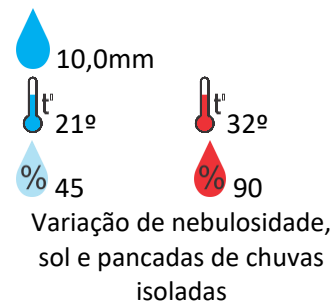
### Goianésia



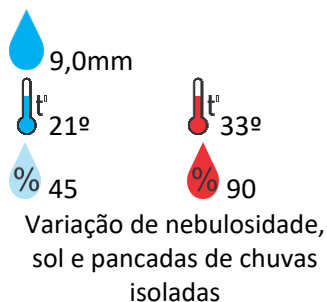
### Davinópolis



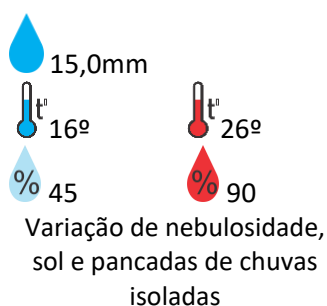
### Rubiataba



### Flores de Goiás



### Alto Paraíso



### Paraúna



**OBS:** As informações contidas nesse boletim do tempo levam em consideração dados das variáveis meteorológicas previstas por modelos meteorológicos e análise de imagens de satélite do dia 13/11/2022 às 14:00 horas